








CELKOVÁ PLOCHA = 930,50m

_____ KATASTRÁLNÍ MAPA

_____ HRANICE STAVBY

		HLAVNÍ PROJEKTANT: JAN ZVÁRA, DIS. 	
		ZODPOVĚDNÝ PROJEKTANT: JAN ZVÁRA, DIS. 	
		VYPRACOVAL: JAN ZVÁRA, DIS. 	
		TECHNICKÁ KONTROLA: LUKAŠ TRÁSÁK, DIS. 	
DI PROJEKT s.r.o. CHELČICKÉHO 686 533 51 PARDUBICE-ROŠICE		INVESTOR: MĚSTO KOSTELEC NAD ORLICÍ	
		OBEC: KOSTELEC NAD ORLICÍ	
		KRAJ: KRÁLOVÉHRADECKÝ	

STUPEŇ PD:	DŮR,DSP,PDPS	AKCE: <h2 style="text-align: center;">REKONSTRUKCE KOMUNIKACE ULICE NA VRBINĚ, KOSTELEC NAD ORLICÍ</h2>
Č. ZAKÁZKY:	008/2020	
DATUM:	07/2020	
FORMÁT:	4xA4	
MĚŘÍTKO:	1:250	
PARÉ:	Č. PŘÍLOHY: C.2.	PŘÍLOHA: <h2 style="text-align: center;">KATASTRÁLNÍ SITUAČNÍ VÝKRES</h2>